







LEGENDA

-  hranice řešeného území
-  hranice zastavěného území

NÁVRH ETAPIZACE

-  plochy I. etapy
-  plochy II. etapy

Změna č. 1 územní plán Sirá

POŘIZOVATEL
 Městský úřad Rokycany
 Odbor stavební
 Masarykovo náměstí 1
 337 01 Rokycany

OBJEDNATEL
 Obec Sirá
 Sirá 52
 337 01 Sirá

ZPRACOVATEL
 Ing. Jana Kalertová,
 Ateliér územního plánování a urbanismu
 Dittrichova 19
 120 00, Praha 2
 e-mail: jana.kalertova@email.cz

AUTORSKÝ KOLEKTIV
 Ing. Jana Kalertová (ČKA 4310)
 Mgr. Lukáš Veselý

ETAPA

návrh pro veřejné projednání

DATUM VI/2024 **MĚŘÍTKO** 1 : 5 000 **ČÍSLO VÝKRESU**

NÁZEV VÝKRESU **4**

Výkres pořadí změn v území