






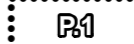







LEGENDA

-  hranice řešeného území
-  hranice zastavěného území
-  nově vymezená plocha nebo část ploch zastavitelných
-  nově vymezená plocha nebo část ploch přestavby
-  nově vymezená plocha nebo část ploch změn v krajině
-  hranice zastavitelných ploch z platného ÚP
-  hranice ploch přestavby z platného ÚP
-  hranice ploch změn v krajině z platného ÚP
-  rušená plocha změn
-  rušená územní rezerva

PLOCHY A KORIDORY, VE KTERÝCH JE ROZHODOVÁNÍ O ZMĚNÁCH V ÚZEMÍ PODMÍNĚNO

-  rušená podmínka zpracování územní studie

Změna č. 1 územní plán Sirá

PORÍZOVATEL Městský úřad Rokycany Odbor stavební Masarykovo náměstí 1 337 01 Rokycany	OBJEDNATEL Obec Sirá Sirá 52 337 01 Sirá
ZPRACOVATEL Ing. Jana Kalertová, Ateliér územního plánování a urbanismu Dittrichova 19 120 00, Praha 2 e-mail: jana.kalertova@email.cz	AUTORSKÝ KOLEKTIV Ing. Jana Kalertová (ČKA 4310) Mgr. Lukáš Veselý

ETAPA		
návrh pro veřejné projednání		
DATUM	MĚŘÍTKO	ČÍSLO VÝKRESU
VI/2024	1 : 5 000	1
NÁZEV VÝKRESU		

Výkres základního členění území